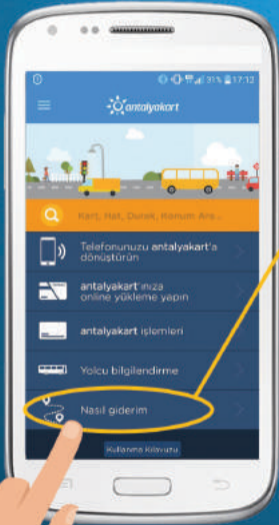
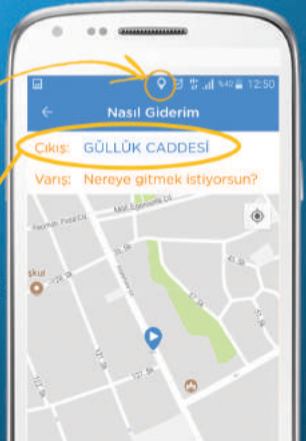


Nasıl Giderim ?



1 Ana Menüde bulunan "Nasıl Giderim" menüsüne giriniz.

2 Konum servisleriniz açık olduğu sürece "Çıkış" konumu bulunduğunuz konum olarak seçilecektir.




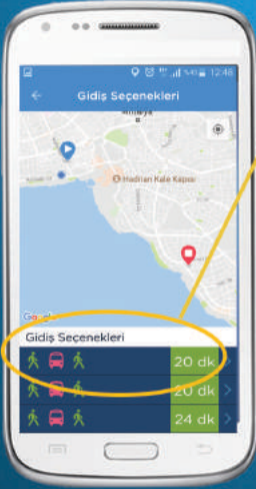
Çıkış: GÜLLÜK CADDESİ

Variş: Nereye gitmek istiyorsun?

3 Varış noktanızı Durak numarası, adı veya konum olarak girebilirsiniz. Ayrıca harita üzerinden gitmek istediğiniz konumun üzerine basılı tutmanız halinde işaretlediğiniz noktanın **Çıkış** ya da **Varış** noktası olarak seçmeniz için alt kısımda seçenekler çıkacaktır.

4 Çıkış ve Varış noktalarının seçimi sağlandıktan sonra ekranın alt kısmında bulunan **"Git"** butonuna basınız.





5 Gidiş seçenekleri kısmında alternatif rota seçenekleri ve ulaşım süreleri çıkacaktır. Size en yakın mesafeyi seçiniz.

6 Bulduğunuz konumdan varacağınız konuma kadar olan tüm bilgileri bu ekrandan görebilirsiniz.

